

ООО «Граф-Инфо»

**Документация по планировке территории – внесение изменений  
в проект планировки и в его составе проект межевания кварталов  
150 и 151 города**

**ПРОЕКТ МЕЖЕВАНИЯ ТЕРРИТОРИИ**

Основная часть

Текстовая часть

**Раздел 6**

Великий Новгород

ООО «Граф-Инфо»

**Документация по планировке территории – внесение изменений  
в проект планировки и в его составе проект межевания кварталов  
150 и 151 города**

**ПРОЕКТ МЕЖЕВАНИЯ ТЕРРИТОРИИ**

Основная часть

Текстовая часть

**Раздел 6**

Директор ООО «Граф-Инфо»

Л.В.Морякова

Великий Новгород

## Содержание

Содержание.....	3
Состав проекта.....	4
Введение.....	5
1. Проект межевания территории .....	6
2. Особые условия использования территории .....	10

*Проект межевания территории: основная часть*

Состав проекта

<b>Том 3. ПРОЕКТ МЕЖЕВАНИЯ ТЕРРИТОРИИ: ОСНОВНАЯ ЧАСТЬ</b>		
<b>Раздел 5</b>	<b>Графическая часть.</b>	
Лист 1	Чертеж границ планируемых и существующих элементов планировочной структуры	М 1: 1000
Лист 2	Чертеж красных линий и линий отступа от красных линий	М 1:1000
Лист 3.1	Чертеж границ образуемых земельных участков (1этап)	М 1:1000
Лист 3.2	Чертеж границ образуемых земельных участков (2этап)	М 1:1000
Лист 4	Сводный чертеж образуемых и изменяемых земельных участков	М 1:1000
Лист 5	Чертеж границ публичных сервитутов	М 1:1000
<b>Раздел 6</b>	<b>Пояснительная записка.</b>	

## **Введение.**

Документация по планировке территории – внесение изменений в проект планировки и в его составе проект межевания кварталов 150 и 151 города разработана в 2022-2023 г.г. ООО «Граф-Инфо».

Основанием для разработки документации является постановление Администрации Великого Новгорода от 05.04.2022 № 1400 «О подготовке документации по планировке территории».

Документация по планировке территории разрабатывается в соответствии со следующей нормативно-правовой базой:

- Градостроительным кодексом Российской Федерации от 29.12.2004 № 190-ФЗ;
- Земельным кодексом Российской Федерации от 25.10.2001 № 136-ФЗ;
- Федеральным законом от 06.10.2003 № 131-ФЗ «Об общих принципах организации местного самоуправления в Российской Федерации»;
- Областным законом от 14.03.2007 №57-ОЗ «О регулировании градостроительной деятельности на территории Новгородской области»;
- Уставом муниципального образования – городского округа Великий Новгород (принят решением Думы Великого Новгорода от 02.10.2017 № 1267);
- Генеральным планом Великого Новгорода (утвержден решением Думы Великого Новгорода от 28.12.2009 № 553);
- Правилами землепользования и застройки Великого Новгорода (утверждены решением Думы Великого Новгорода от 25.12.2019 № 347);
- Нормативами градостроительного проектирования муниципального образования - городского округа Великий Новгород (утверждены решением Думы Великого Новгорода от 26.12.2018 № 82);
- СП 42.13330.2016. Свод правил. Градостроительство. Планировка и застройка городских и сельских поселений. Актуализированная редакция СНиП 2.07.01-89\*.

В соответствии со ст.43 Градостроительного кодекса РФ подготовка проекта межевания территории осуществляется применительно к территории, расположенной в границах одного или нескольких смежных элементов планировочной структуры, границах определенной правилами землепользования и застройки территориальной зоны и (или) границах установленной схемой территориального планирования муниципального района, генеральным планом поселения, городского округа функциональной зоны.

Проект межевания территории состоит из основной части, которая подлежит утверждению, и материалов по обоснованию этого проекта.

Основная часть проекта межевания территории включает в себя текстовую часть и чертежи межевания территории.

Текстовая часть проекта межевания территории включает в себя:

- 1) перечень и сведения о площади образуемых земельных участков, в том числе возможные способы их образования;
- 2) перечень и сведения о площади образуемых земельных участков, которые будут отнесены к территориям общего пользования или имуществу общего пользования, в том числе в отношении которых предполагаются резервирование и (или) изъятие для государственных или муниципальных нужд;
- 3) вид разрешенного использования образуемых земельных участков в соответствии с проектом планировки территории в случаях, предусмотренных Градостроительным кодексом РФ.

## 1. Проект межевания территории

Подготовка проектов межевания территорий осуществляется применительно к застроенным и подлежащим застройке территориям, расположенным в границах элементов планировочной структуры.

Цель проведения межевания – определить местоположение границ образуемых и изменяемых земельных участков с учетом устранения чересполосицы.

Система координат МСК-53.

В соответствии с генеральным планом города Великий Новгород территория проектирования расположена в зоне малоэтажной застройки индивидуальными жилыми домами и дачной застройки в границах населенного пункта.

В соответствии с правилами землепользования и застройки Великого Новгорода территория проектирования расположена преимущественно в зоне Ж.1 – зона застройки индивидуальными жилыми домами.

Рассматриваемая территория расположена в границах земель населенного пункта – городской округ Великий Новгород на территории кадастрового квартала 53:23:8915000. Площадь территории проектирования – 12256 м<sup>2</sup>.

Проектом межевания предусмотрено 2 этапа.

Перечень и сведения о площадях образуемых, уточняемых земельных участков (1 этап межевания) представлены в таблице 1.

Таблица 1

№ з/у	Адресный ориентир	Кадастровый квартал	Вид разрешенного использования	Площадь, м <sup>2</sup>		Примечание (Способы образования)
	Улица			сущ.	проект.	
<b>Образуемые земельные участки</b>						
ЗУ1	Российская Федерация, Новгородская обл, г.о. Великий Новгород, г Великий Новгород, Спасский пер.	53:23:8915000	2.1 Для индивидуального жилищного строительства	600/600		Образуемый ЗУ, образован путем перераспределения земельного участка с кадастровым номером 53:23:8915000:856 и земель, государственная собственность на которые не разграничена
ЗУ2	Российская Федерация, Новгородская обл, г.о. Великий Новгород, г Великий Новгород, Спасский пер.	53:23:8915000	2.1 Для индивидуального жилищного строительства	996/1019		Образуемый ЗУ, образован путем перераспределения земельного участка с кадастровым номером 53:23:8915000:864 и земель, государственная собственность на которые не разграничена

*Проект межевания территории: основная часть*

№ з/у	Адресный ориентир	Кадастровый квартал	Вид разрешенного использования	Площадь, м <sup>2</sup>		Примечание (Способы образования)
	Улица			сущ.	проект.	
:ЗУ3	Новгородская обл, г Великий Новгород, ул. Георгиевская, д 3	53:23:8915000	2.1 Для индивидуального жилищного строительства	1827/1023		Образуемый ЗУ, образован в результате раздела земельного участка с кадастровым номером 53:23:8915000:255
:ЗУ4	Новгородская обл, г Великий Новгород, ул. Георгиевская, д 3	53:23:8915000	2.1 Для индивидуального жилищного строительства	1827/804		Образуемый ЗУ, образован в результате раздела земельного участка с кадастровым номером 53:23:8915000:255
:ЗУ5	Новгородская обл, г Великий Новгород	53:23:8915000	2.1 Для индивидуального жилищного строительства	-/490		Образуемый ЗУ, образован из земель, государственная собственность на которые не разграничена

Перечень и сведения о площади образуемых земельных участков (2 этап межевания) представлены в таблице 2.

Таблица 2

№ з/у	Адресный ориентир	Кадастровый квартал	Вид разрешенного использования	Площадь, м <sup>2</sup>		Примечание (Способы образования)
	Улица			сущ.	проект.	
:ЗУ6	Российская Федерация, Новгородская обл., г.о. Великий Новгород, г. Великий Новгород, ул. Георгиевская	53:23:8915000	2.1 Для индивидуального жилищного строительства	900/900		Образуемый ЗУ, образован путем перераспределения земельного участка с кадастровым номером 53:23:8915000:855 и земель, государственная собственность на которые не разграничена

*Проект межевания территории: основная часть*

№ з/у	Адресный ориентир	Кадастровый квартал	Вид разрешенного использования	Площадь, м <sup>2</sup>		Примечание (Способы образования)
	Улица			сущ.	проект.	
:ЗУ7	Новгородская обл, г Великий Новгород, ул. Георгиевская, д 3	53:23:891 5000	2.1 Для индивидуального жилищного строительства	804/822		Образуемый ЗУ, образован путем перераспределения земельного участка с условным номером :ЗУ4 (1 этап межевания) и земель, государственная собственность на которые не разграничена

В соответствии со статьей 43 Градостроительного кодекса Российской Федерации виды разрешенного использования земельных участков в проекте межевания территории указываются в соответствии с утвержденным проектом планировки территории.

Перечень координат характерных точек образуемых и уточняемых земельных участков (1 этап межевания)

Ведомость координат

ЗУ1

Номер точки	X	Y
1	572614.30	2179594.82
2	572589.88	2179589.36
3	572586.46	2179588.59
4	572601.03	2179565.70
5	572623.39	2179579.18

Площадь земельного участка

\_\_\_\_\_ 600 кв.м.

Ведомость координат

ЗУ2

Номер точки	X	Y
1	572581.00	2179594.74
2	572581.71	2179595.75
3	572586.46	2179588.59
4	572601.03	2179565.70
5	572612.35	2179549.27
6	572632.82	2179562.97
7	572635.90	2179565.03
8	572640.59	2179557.26
9	572626.17	2179547.38
10	572623.83	2179550.90
11	572613.42	2179543.74
12	572595.37	2179570.22
13	572571.71	2179553.07



Проект межевания территории: основная часть

14	572562.05	2179567.56
----	-----------	------------

Площадь земельного участка \_\_\_\_\_ 1019 кв.м.

Ведомость координат ЗУ3

Номер точки	X	Y
1	572562.05	2179567.56
2	572543.80	2179594.94
3	572517.32	2179578.95
4	572534.96	2179551.46

Площадь земельного участка \_\_\_\_\_ 1023 кв.м.

Ведомость координат ЗУ4

Номер точки	X	Y
1	572562.05	2179567.56
2	572581.00	2179594.74
3	572569.96	2179610.74
4	572543.80	2179594.94

Площадь земельного участка \_\_\_\_\_ 804 кв.м.

Ведомость координат ЗУ5

Номер точки	X	Y
1	572632.82	2179562.97
2	572623.39	2179579.18
3	572601.03	2179565.70
4	572612.35	2179549.27

Площадь земельного участка \_\_\_\_\_ 490 кв.м.

Перечень координат характерных точек образуемых земельных участков (2 этап межевания)

Ведомость координат ЗУ6

Номер точки	X	Y
1	572589.88	2179589.36
2	572614.30	2179594.82
3	572595.95	2179626.39
4	572570.58	2179611.11
5	572581.71	2179595.75

6	572586.46	2179588.59
---	-----------	------------

Площадь земельного участка \_\_\_\_\_ 900 кв.м.

Ведомость координат ЗУ7

Номер точки	X	Y
1	572562.05	2179567.56
2	572581.71	2179595.75
3	572570.58	2179611.11
4	572569.96	2179610.74
5	572543.80	2179594.94

Площадь земельного участка \_\_\_\_\_ 822 кв.м.

## 2. Особые условия использования территории

Охранные зоны *сетей электричества* установлены на основании требований «Правила установления охранных зон объектов электросетевого хозяйства и особых условий использования земельных участков, расположенных в границах таких зон» утвержденных Постановлением Правительства Российской Федерации от 24 февраля 2009 г. № 160.

Размер охранных зон определен в соответствии с приложением «Требования к границам установления охранных зон объектов электросетевого хозяйства».

Охранные зоны устанавливаются:

а) вдоль воздушных линий электропередачи - в виде части поверхности участка земли и воздушного пространства (на высоту, соответствующую высоте опор воздушных линий электропередачи), ограниченной параллельными вертикальными плоскостями, отстоящими по обе стороны линии электропередачи от крайних проводов при неотклоненном их положении на следующем расстоянии:

- до 1 кВ – 2 м (для линий с самонесущими или изолированными проводами, проложенных по стенам зданий, конструкциям и т.д., охранная зона определяется в соответствии с установленными нормативными правовыми актами минимальными допустимыми расстояниями от таких линий);
  - от 1 кВ до 20 кВ – 10 м (5 – для линий с самонесущими или изолированными проводами, размещенных в границах населенных пунктов);
  - 110 кВ – 20 м

б) вдоль подземных кабельных линий электропередачи - в виде части поверхности участка земли, расположенного под ней участка недр (на глубину, соответствующую глубине прокладки кабельных линий электропередачи), ограниченной параллельными вертикальными плоскостями, отстоящими по обе стороны линии электропередачи от крайних кабелей на расстоянии 1 метра (при прохождении кабельных линий напряжением до 1 киловольта в городах под тротуарами - на 0,6 метра в сторону зданий и сооружений и на 1 метр в сторону проезжей части улицы);

Охранные зоны *сетей водоснабжения* установлены на основании требований СП 42.13330.2011 «Градостроительство. Планировка и застройка городских и сельских поселений». Размер ремонтно-охранных зон определен в соответствии с пунктом 12.35 (табл. 15) выше указанного СП и составляет – 5 м.

Охранные зоны *сетей связи* установлены на основании требований СП 42.13330.2011 «Градостроительство. Планировка и застройка городских и сельских поселений». Размер ремонтно-охранных зон определен в соответствии с пунктом 12.35 (табл. 15) выше указанного СП и составляет - 0,6 м, однако исходя из Постановления Правительства РФ от 9 июня 1995 г. N578

*Проект межевания территории: основная часть*

«Об утверждении правил охраны линий и сооружений связи Российской Федерации» принимается размер ремонтно-охранной зоны – 2 метра.

Охранные зоны от *сетей теплоснабжения* установлены на основании типовых правил охраны коммунальных тепловых сетей Приказ от 17 августа 1992 г. №197 «О типовых правилах охраны коммунальных тепловых сетей» и составляет – 5 м.

Охранные зоны от *сетей газоснабжения* установлены на основании требований "Правил охраны газораспределительных сетей" утверждённых Постановлением Правительства РФ от 20 ноября 2000 г. № 878 и составляет – 2 м.

Охранные зоны от *сетей канализации* установлены на основании требований СП 42.13330.2011 «Градостроительство. Планировка и застройка городских и сельских поселений». Размер ремонтно-охранной зоны определен в соответствии с пунктом 12.35 (табл. 15) выше указанного СП и составляет – 5 м.

Территория проектирования расположена в зоне регулирования застройки и хозяйственной деятельности объекта культурного наследия федерального значения Юрьев монастырь, XII-XVIII вв, в соответствии с приказом Министерства культуры Российской Федерации от 16.12.2013 № 2102.

Территория проектирования расположена в зоне санитарной охраны источников водоснабжения и водопроводов питьевого назначения:

- II пояс водопроводных очистных сооружений микрорайона Кречевицы МУП «Новгородский водоканал» (реестровый номер 53:00-6.435);
- III пояс водопроводных очистных сооружений микрорайона Кречевицы МУП «Новгородский водоканал» в части ограничения использования земельных участков в пределах границ указанных зон (реестровый номер 53:00-6.437);
- зона санитарной охраны водозаборов, включая насосную станцию первого подъема с водоводами до Левобережных водоочистных сооружений МУП «Новгородский водоканал» в части ограничения использования земельных участков в пределах границ указанных зон (реестровый номер 53:00-6.399, 53:00-6.398).

Территория проектирования частично расположена в водоохранной зоне Волховского водохранилища в границах г.Великий Новгород (реестровый номер 53:00-6.645), в прибрежной защитной полосе Волховского водохранилища в границах г.Великий Новгород (реестровый номер 53:00-6.650), иных зонах с особыми условиями с реестровыми номерами 53:00-6.205, 53:00-6.11.

**Предложения по установлению публичных сервитутов**

Проектом рекомендуется установить на территории проектирования публичные сервитуты в соответствии с законодательством Российской Федерации.

Для обеспечения доступа к земельному участку с кадастровым номером 53:23:8915000:865 проектом предлагается установить сервитут.

Ведомость координат  
сервитута

Номер точки	X	Y
1	572640.59	2179557.26
2	572635.90	2179565.03
3	572612.35	2179549.27
4	572607.96	2179546.29
5	572586.13	2179531.45
6	572591.35	2179523.61
7	572598.39	2179528.30
8	572612.82	2179538.22
9	572626.17	2179547.38
10	572630.44	2179550.30



Площадь сервитута \_\_\_\_\_ 559 кв.м.

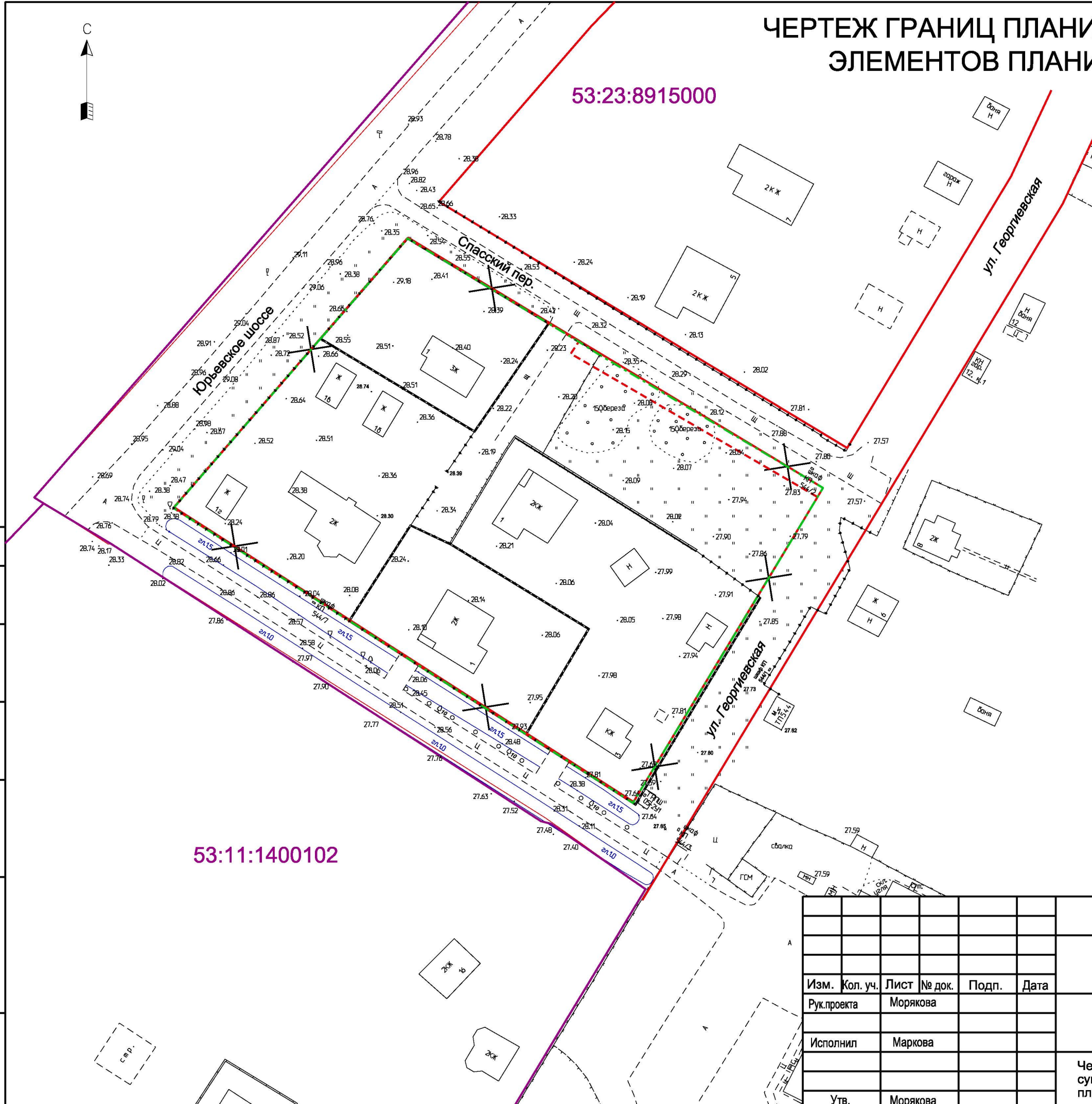
# ЧЕРТЕЖ ГРАНИЦ ПЛАНИРУЕМЫХ И СУЩЕСТВУЮЩИХ ЭЛЕМЕНТОВ ПЛАНИРОВОЧНОЙ СТРУКТУРЫ

53:23:8915000



УСЛОВНЫЕ ОБОЗНАЧЕНИЯ:

-  - граница населенного пункта
-  - граница проектирования
-  - границы существующего элемента планировочной структуры
-  - граница устанавливаемого элемента планировочной структуры
-  - границы существующего элемента планировочной структуры, подлежащие отмене
-  - существующая улично-дорожная сеть
-  - границы кадастровых кварталов



53:11:1400102

Сотласовано

Взам. инв. №

Подп. и дата

Инв. № подл.

Постановление Администрации Великого Новгорода N 1400 от 05.04.2022					
Документации по планировке территории- "Внесение изменений в проект планировки и в его составе проект межевания кварталов 150 и 151 города".					
Изм.	Кол. уч.	Лист	№ док.	Подп.	Дата
Рук.проекта	Морякова				
Исполнил	Маркова				
Утв.	Морякова				
Проект межевания территории Основная часть				Стадия	Лист
				ПМТ	1
					Листов
					6
Чертеж границ планируемых и существующих элементов планировочной структуры М 1:1000				ООО "Граф-Инфо"	

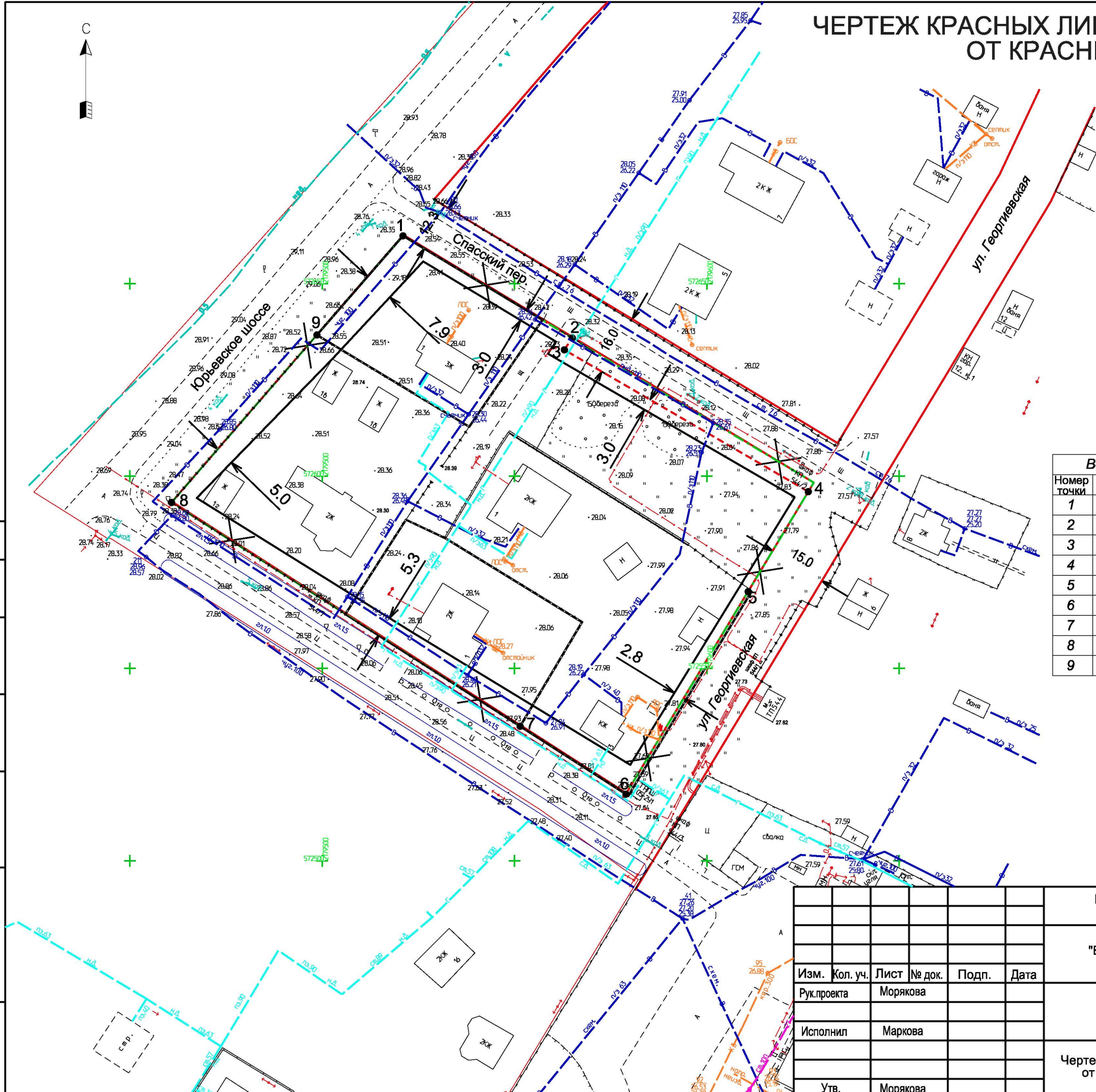
# ЧЕРТЕЖ КРАСНЫХ ЛИНИЙ, ЛИНИЙ ОТСТУПА ОТ КРАСНЫХ ЛИНИЙ



## УСЛОВНЫЕ ОБОЗНАЧЕНИЯ:

- граница проектирования
- граница населенного пункта
- существующие красные линии
- отменяемые красные линии
- устанавливаемые красные линии
- существующая улично-дорожная сеть
- 1 - номера характерных точек устанавливаемых красных линий
- линии отступа от красных линий в целях определения места допустимого размещения зданий, строений, сооружений

Ведомость координат			Дирекционные углы и расстояния		
Номер точки	X	Y	1-2	2-3	3-4
1	572662.46	2179521.01	121°06.3'	51.41	3.71
2	572635.90	2179565.03	213°47.5'	73.36	30.34
3	572632.82	2179562.97	120°10.1'	61.49	32.66
4	572595.95	2179626.39	211°02.8'	107.68	57.66
5	572569.96	2179610.74	211°07.7'	34.14	
6	572517.32	2179578.95	302°41.3'		
7	572534.96	2179551.46	302°41.8'		
8	572593.13	2179460.84	40°57'		
9	572636.68	2179498.63	40°57.7'		



Сопоставлено

Взам. инв. №

Подп. и дата

Инв. № подл.

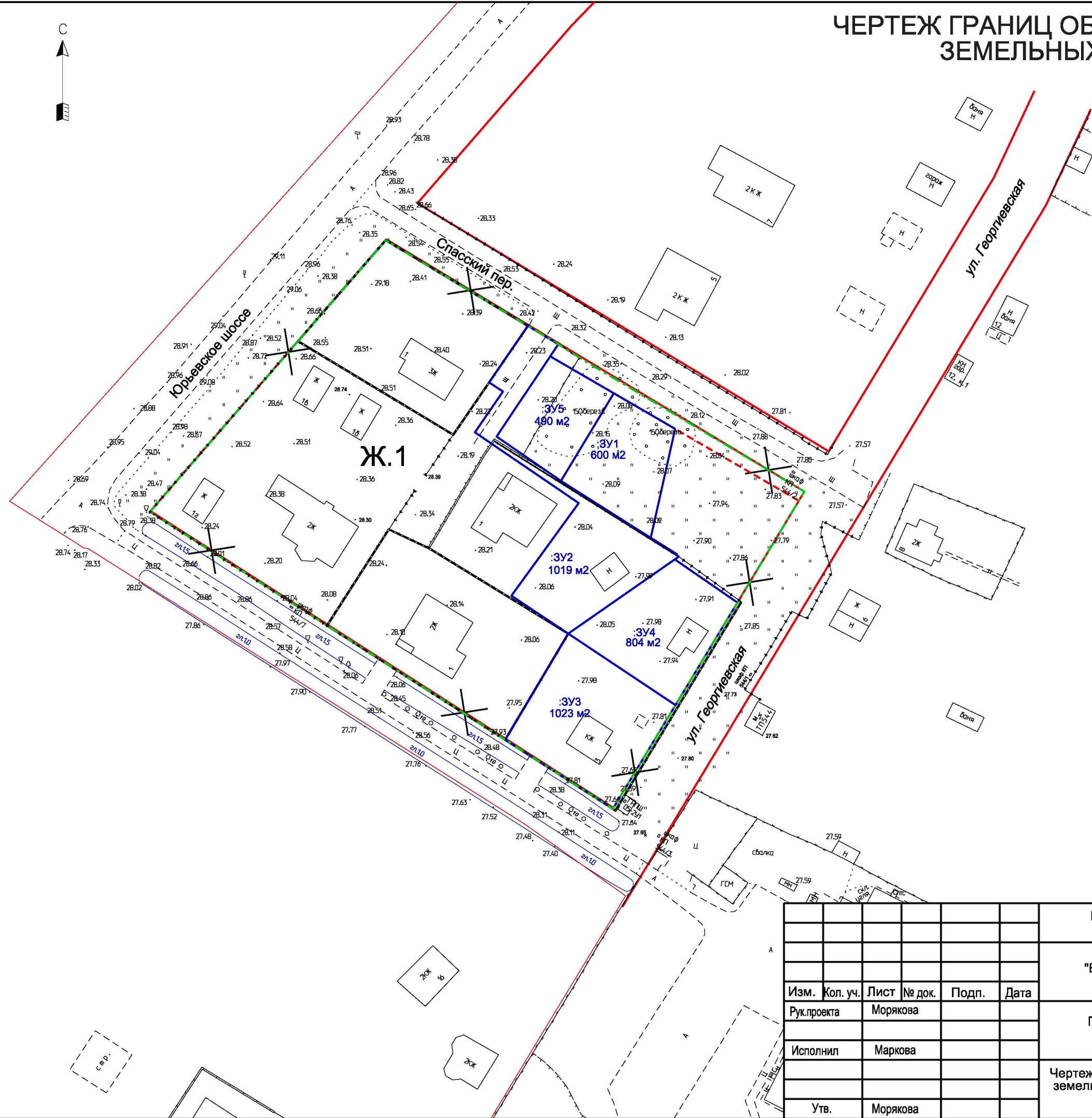
Постановление Администрации Великого Новгорода N 1400 от 05.04.2022					
Документации по планировке территории- "Внесение изменений в проект планировки и в его составе проект межевания кварталов 150 и 151 города".					
Изм.	Кол. уч.	Лист	№ док.	Подп.	Дата
Рук.проекта	Морякова				
Исполнил	Маркова				
Утв.	Морякова				
Проект межевания территории Основная часть					Стадия ПМТ
Лист 2					Листов 6
Чертеж красных линий, линий отступа от красных линий М 1:1000					ООО "Граф-Инфо"

# ЧЕРТЕЖ ГРАНИЦ ОБРАЗУЕМЫХ И ИЗМЕНЯЕМЫХ ЗЕМЕЛЬНЫХ УЧАСТКОВ (1ЭТАП)



## УСЛОВНЫЕ ОБОЗНАЧЕНИЯ:

- граница населенного пункта
- граница проектирования
- существующие красные линии
- устанавливаемые красные линии
- X - отменяемые красные линии
- границы образуемых земельных участков
- существующая улично-дорожная сеть
- Ж.1 - зона застройки индивидуальными жилыми домами
- :ЗУ1 - номера образуемых земельных участков
- 600 м2 - площади образуемых земельных участков



Сотасовано

Взам. инв. №

Подп. и дата

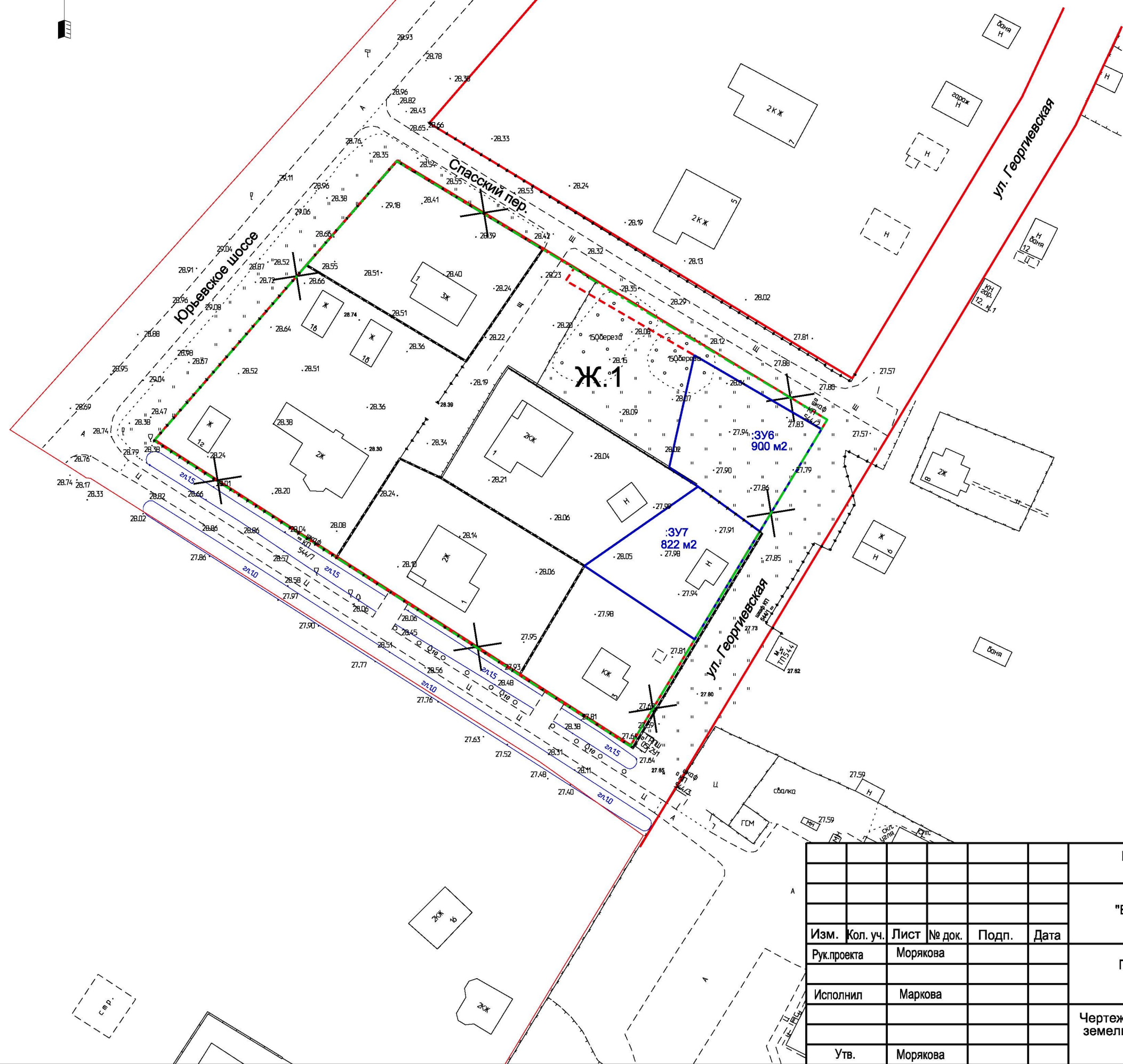
Инв. № подл.

Постановление Администрации Великого Новгорода N 1400 от 05.04.2022					
Документации по планировке территории- "Внесение изменений в проект планировки и в его составе проект межевания кварталов 150 и 151 города".					
Изм.	Кол. уч.	Лист	№ док.	Подп.	Дата
Рук.проекта	Морякова				
Исполнил	Маркова				
Утв.	Морякова				
Проект межевания территории Основная часть				Стадия	Лист
				ПМТ	3.1
				Листов	6
Чертеж границ образуемых и изменяемых земельных участков (1этап) М 1:1000				ООО "Граф-Инфо"	

# ЧЕРТЕЖ ГРАНИЦ ОБРАЗУЕМЫХ И ИЗМЕНЯЕМЫХ ЗЕМЕЛЬНЫХ УЧАСТКОВ (2ЭТАП)



- УСЛОВНЫЕ ОБОЗНАЧЕНИЯ:**
- граница населенного пункта
  - граница проектирования
  - существующие красные линии
  - устанавливаемые красные линии
  - X - отменяемые красные линии
  - границы образуемых земельных участков
  - существующая улично-дорожная сеть
  - Ж.1 - зона застройки индивидуальными жилыми домами
  - :ЗУ6 - номера образуемых земельных участков
  - 900 м2 - площади образуемых земельных участков



Сотласовано

Взам. инв. №














Подп. и дата

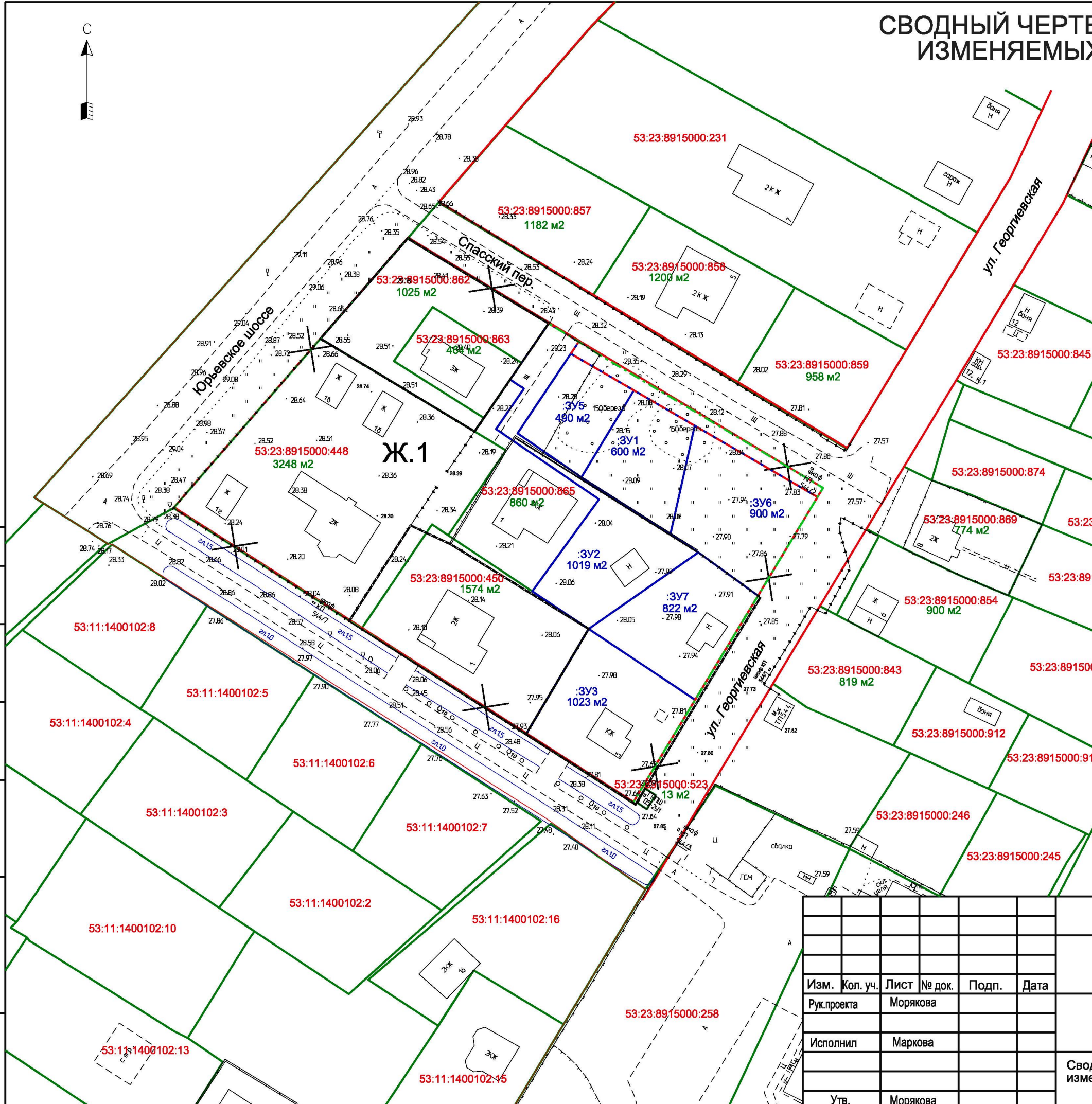
Инв. № подл.

						Постановление Администрации Великого Новгорода N 1400 от 05.04.2022			
						Документации по планировке территории- "Внесение изменений в проект планировки и в его составе проект межевания кварталов 150 и 151 города".			
Изм.	Кол. уч.	Лист	№ док.	Подп.	Дата	Проект межевания территории Основная часть	Стадия	Лист	Листов
Рук.проекта	Морякова						ПМТ	3.2	6
Исполнил	Маркова					Чертеж границ образуемых и изменяемых земельных участков (2этап) М 1:1000	ООО "Граф-Инфо"		
Утв.	Морякова								

# СВОДНЫЙ ЧЕРТЕЖ ГРАНИЦ ОБРАЗУЕМЫХ И ИЗМЕНЯЕМЫХ ЗЕМЕЛЬНЫХ УЧАСТКОВ

## УСЛОВНЫЕ ОБОЗНАЧЕНИЯ:

-  - граница населенного пункта
-  - граница проектирования
-  - существующие красные линии
-  - устанавливаемые красные линии
-  - отменяемые красные линии
-  - границы образуемых земельных участков
-  - существующая улично-дорожная сеть
-  - зона застройки индивидуальными жилыми домами
-  - номера образуемых земельных участков
-  - площади образуемых земельных участков
-  - границы существующих земельных участков
-  - кадастровые номера существующих земельных участков
-  - площади существующих земельных участков



Сотласовано

Взам. инв. №

Подп. и дата

Инв. № подл.

Постановление Администрации Великого Новгорода N 1400 от 05.04.2022					
Документации по планировке территории- "Внесение изменений в проект планировки и в его составе проект межевания кварталов 150 и 151 города".					
Изм.	Кол. уч.	Лист	№ док.	Подп.	Дата
Рук.проекта	Морякова				
Исполнил	Маркова				
Утв.	Морякова				
Проект межевания территории Основная часть				Стадия	Лист
				ПМТ	4
					Листов
					6
Сводный чертеж границ образуемых и изменяемых земельных участков М 1:1000				ООО "Граф-Инфо"	

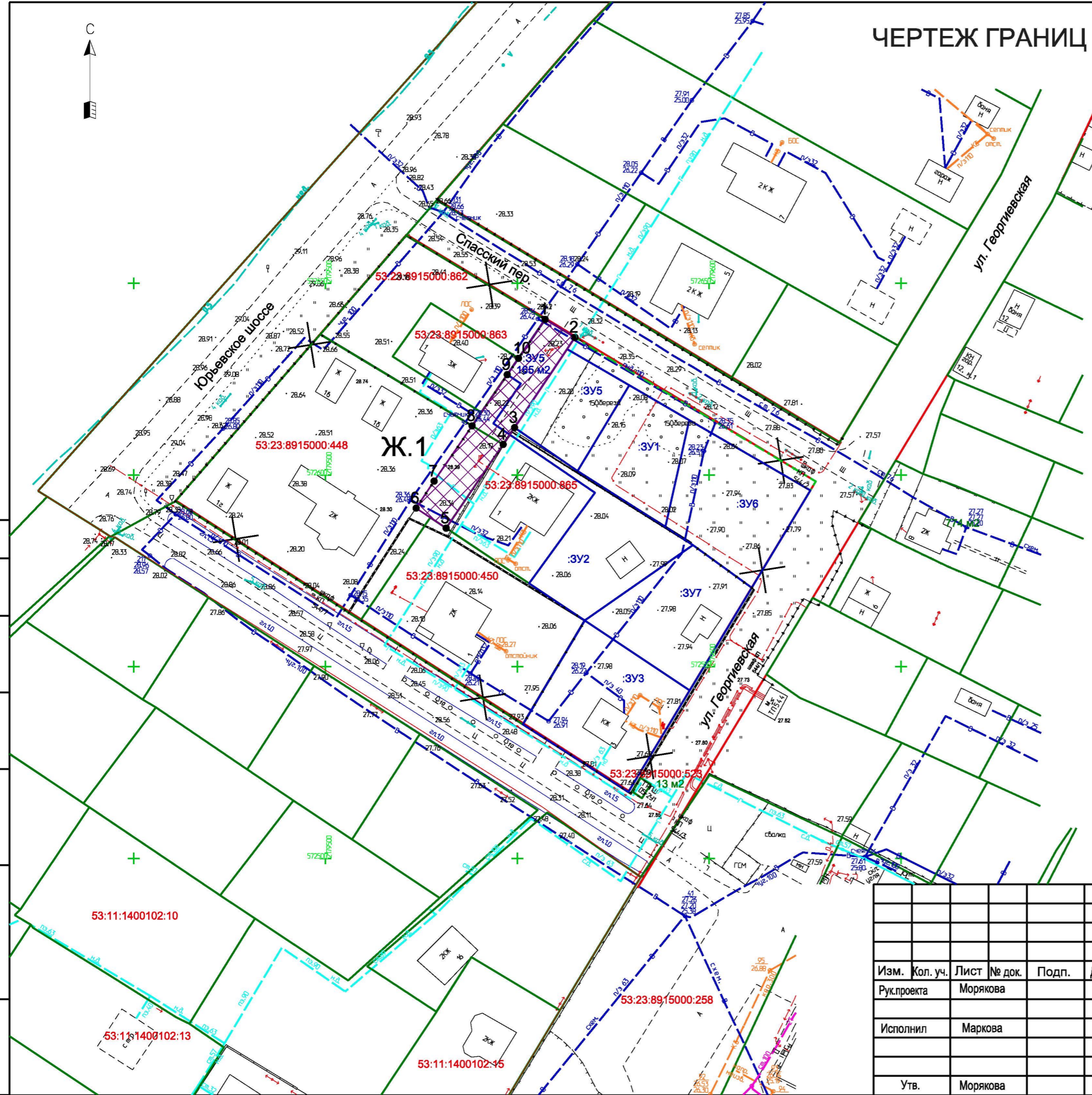


# ЧЕРТЕЖ ГРАНИЦ ПУБЛИЧНЫХ СЕРВИТУТОВ

## УСЛОВНЫЕ ОБОЗНАЧЕНИЯ:

-  - граница населенного пункта
-  - граница проектирования
-  - существующие красные линии
-  - устанавливаемые красные линии
-  - отменяемые красные линии
-  - границы образуемых земельных участков
-  - границы существующих земельных участков
-  - существующая улично-дорожная сеть
-  - зона застройки индивидуальными жилыми домами
-  - номера образуемых земельных участков
-  53:23:8915000:865 - кадастровые номера существующих земельных участков
-  - граница планируемого публичного сервитута (территория общего пользования)
-  1 - номера характерных точек

Ведомость координат		Дирекционные углы и расстояния			
Номер точки	X	Y	1-2	121°06.9'	9.08
1	572640.59	2179557.26	2-3	213°47.5'	28.34
2	572635.90	2179565.03	3-4	214°10.2'	5.31
3	572612.35	2179549.27	4-5	214°12.5'	26.40
4	572607.96	2179546.29	5-6	303°39.5'	9.42
5	572586.13	2179531.45	6-7	33°40.7'	8.46
6	572591.35	2179523.61	7-8	34°30.3'	17.51
7	572598.39	2179528.30	8-9	34°27.3'	16.19
8	572612.82	2179538.22	9-10	34°22'	5.17
9	572626.17	2179547.38	10-1	34°26.3'	12.31
10	572630.44	2179550.30			



Согласовано

Взам. инв. №	
Подп. и дата	
Инв. № подл.	

Постановление Администрации Великого Новгорода N 1400 от 05.04.2022					
Документации по планировке территории - "Внесение изменений в проект планировки и в его составе проект межевания кварталов 150 и 151 города".					
Изм.	Кол. уч.	Лист	№ док.	Подп.	Дата
Рук.проекта	Морякова				
Исполнил	Маркова				
Утв.	Морякова				
Проект межевания территории Основная часть				Стадия	Лист
				ПМТ	5
					Листов
					6
Чертеж границ публичных сервитутов				ООО "Граф-Инфо"	
М 1:1000					